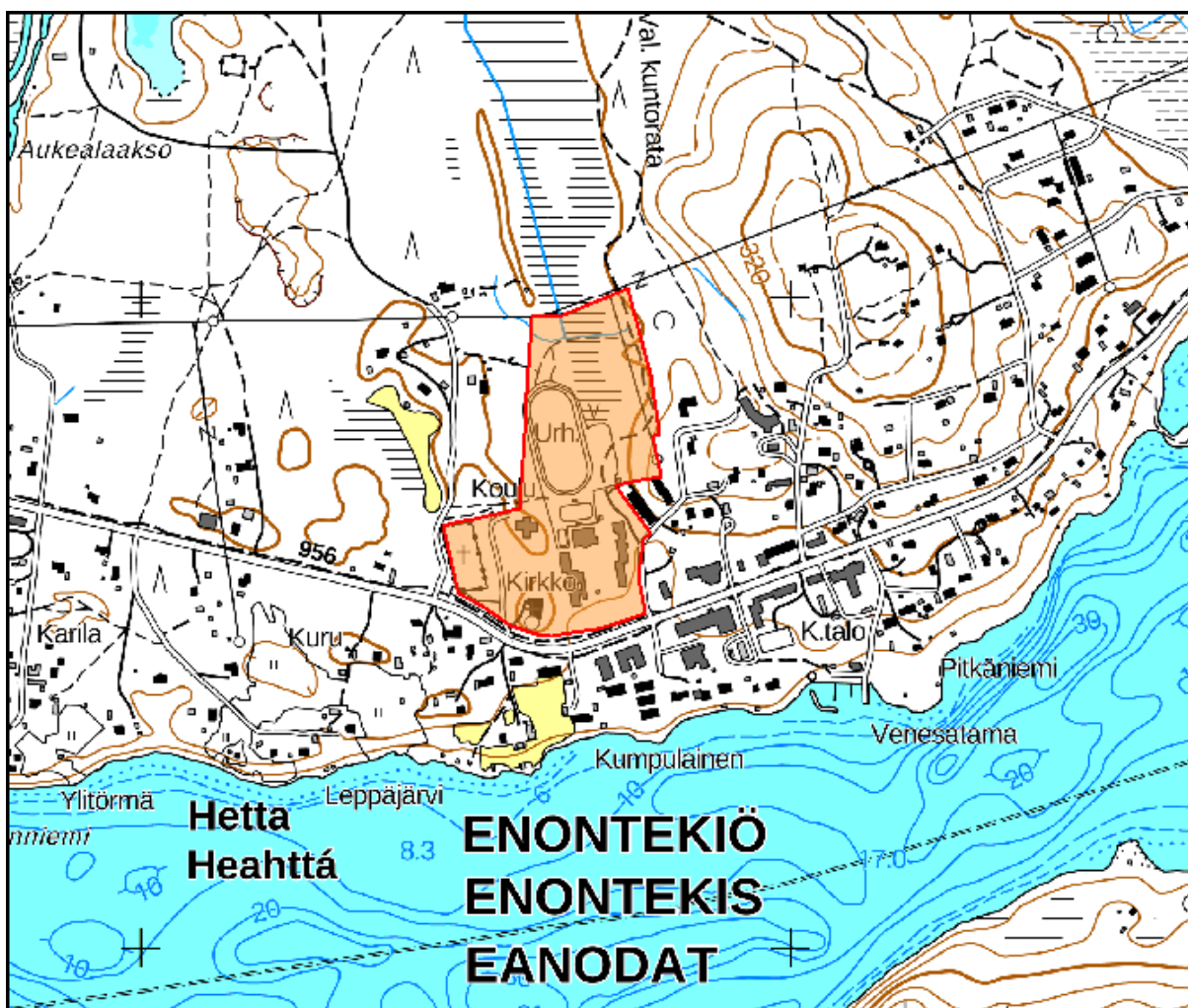




ENONTEKIÖ

Hetan asemakaava ja asemakaavan muutos, Lämpölaitos

OSALLISTUMIS- JA ARVIOINTISUUNNITELMA (OAS),
päivitetty 18.1.2024



1. OSALLISTUMIS- JA ARVIINTISUUNNITELMA

Osallistumis- ja arviointisuunnitelma (OAS) on maankäyttö- ja rakennuslain (MRL 63 §) mukainen suunnitelma osallistumis- ja vuorovaikutusmenettelyistä sekä kaavan vaikutusten arvioinnista.

OAS sisältää perustiedot kaavahankkeesta ja sen valmisteluprosessista niin, että osalliset voivat arvioida kaavan merkitystä ja tarvetta osallistua sen valmisteluun.

OAS kertoo mitä on suunnitteilla ja missä, lähtökohdat ja tavoitteet, mitä selvityksiä tehdään ja mitä vaikutuksia arvioidaan, keitä ovat osalliset sekä milloin ja miten suunnitteluun voi vaikuttaa.

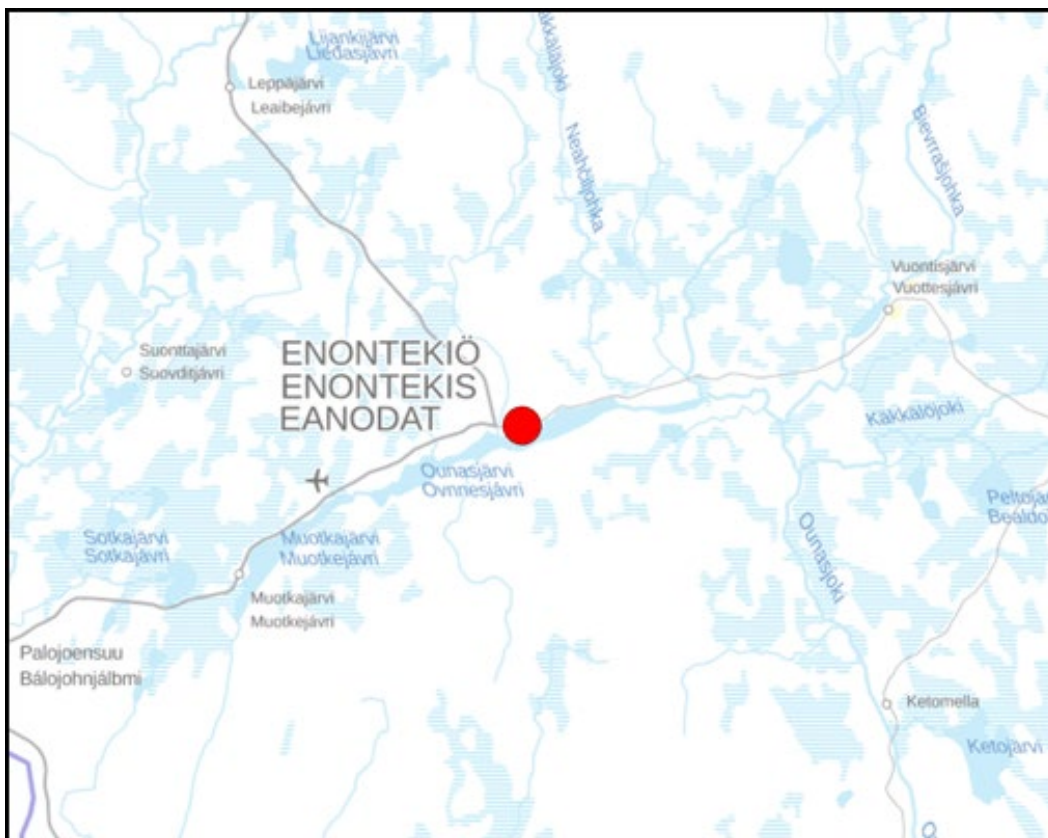
Osallistumis- ja arviointisuunnitelmaa päivitetään tarvittaessa.

2. PERUSTIEDOT KAAVAHANKKEESTA

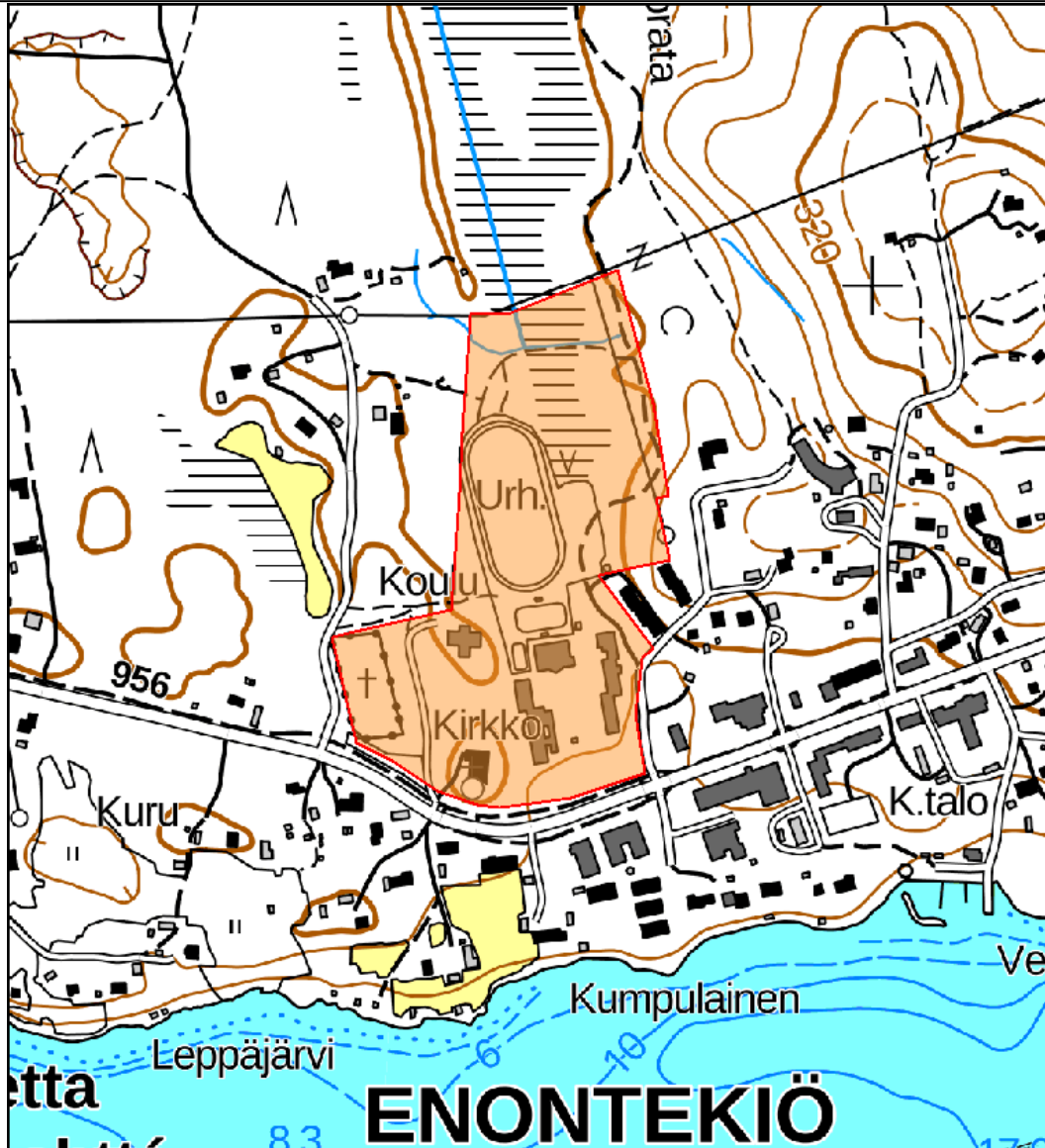
2.1 Nimi

Hetan asemakaava ja asemakaavan muutos, Lämpölaitos.

2.2 Sijainti



Hetan sijainti kartalla.



Kaava-alue sijoittuu Ounastien varteen ja käsittää mm. koulukeskuksen, kirkon ja urheilukentän alueet. Rajaus saattaa tarkentua kaavaprosessin aikana.

Kaava-alueen pinta-ala on noin 10,7 hehtaaria.

3. ASEMAKAAVAN TARVE JA TAVOITTEET

Asemakaavan ja asemakaavan muutoksen tavoitteena on mahdollistaa uuden lämpölaitoksen rakentaminen Hettaan. Lisäksi kirkon, päiväkodin ja koulun tontin käyttötarkoituksimerkintöjä sekä rajoja olisi tarkoitus muuttaa vastaamaan olemassa olevaa tilannetta. Asemakaavatyössä tarkastellaan myös urheilukentän aluerajausta sekä kuntoradan linjausta.

Kaava-alue on kunnan omistuksessa lukuun ottamatta kirkon ja hautausmaan tonttia, joka on seurakunnan omistuksessa.

4. SUUNNITTELUN LÄHTÖKOHDAT

4.1 Suunnittelualueen nykytila

Suunnittelualue on pääosin rakennettua yleisten rakennusten korttelialuetta. Alueella sijaitsee hautausmaa ja urheilukenttä sekä Hetan kuntoradan lähtöpaikka. Suunnittelualue kuuluu vesi- ja viemäri- sekä kaukolämpöverkoston piiriin.

4.2 Valtakunnalliset alueidenkäyttötavoitteet

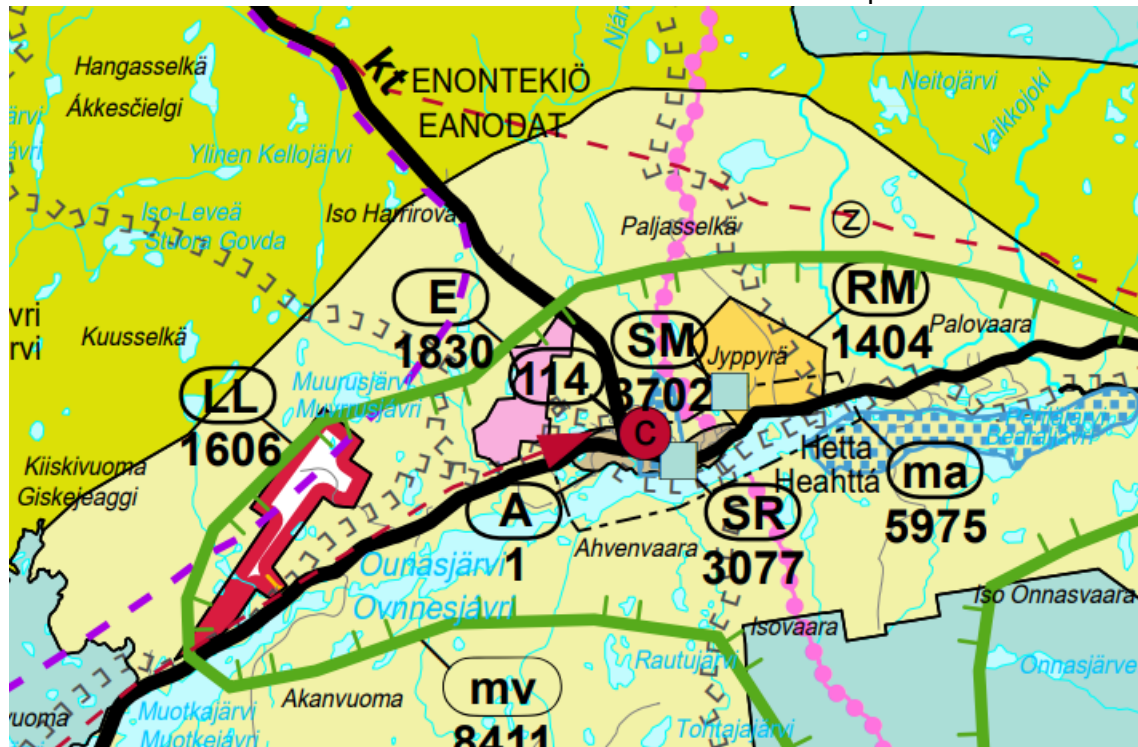
Valtakunnalliset alueidenkäyttötavoitteet ovat osa maankäyttö- ja rakennuslain mukaista alueidenkäytön suunnittelujärjestelmää. Valtioneuvoston hyväksymät tarkistettavataltakunnalliset alueidenkäyttötavoitteet tulivat voimaan 1.4.2018. Valtakunnalliset alueidenkäyttötavoitteet jakautuvat viiteen kokonaisuuteen, joita ovat:

- Toimivat yhdyskunnat ja kestävä liikkuminen
- Tehokas liikennejärjestelmä
- Terveellinen ja turvallinen elinympäristö
- Elinvoimainen luonto- ja kulttuuriympäristö sekä luonnonvarat
- Uusiutumiskykyinen energiahuolto

Alueiden käytön suunnittelulla tulee edistää valtakunnallisten alueidenkäyttötavoitteiden toteutumista.

4.3 Maakuntakaava

Enontekiöllä on voimassa 16.5.2012 lainvoiman saanut Tunturi-Lapin maakuntakaava.



Ote Tunturi-Lapin maakuntakaavasta.

Hettaan on osoitettu keskustatoimintojen kohdemerkintä c. Kohdemerkinnällä osoitetaan keskustahakuisten palvelu-, hallinto- ja muiden toimintojen alueita niihin liittyvine

liikennealueineen. Keskustatoimintojen alueille tulee pyrkiä sijoittamaan mahdollisimman suuri osa niistä palveluista, jotka palvelevat koko taajamaa ja myös ympäröiviä alueita. Sijoittamalla keskustapalvelut nykyisiin taajamien keskustoihin tai niiden välittömään yhteyteen, turvataan niiden mahdollisimman hyvä saavutettavuus kaikilla liikennevälineillä. Näin asiointi helpottuu ja aiheuttaa mahdollisimman vähän taajaman sisäistä liikennettä.

Maakuntakaavassa on annettu myös koko maakuntakaava-aluetta koskevia määräyksiä muun muassa poronhoidon ja muiden luontaiselinkeinojen alueidenkäytöllisten toiminta- ja kehittämisedellytysten turvaamisesta sekä arvokkaiden maisema-alueiden ja luonnonympäristöjen huomioimisesta.

Suunnittelualuetta koskevat myös seuraavat maakuntakaavan määräykset:



Saamelainen kotiseutualue.

Merkinnällä osoitetaan saamelaisten kotiseutualue. Alueella tarkoitetaan Enontekiön, Inarin, Utsjoen kuntien alueita sekä Sodankylän kunnassa sijaitsevaa Lapin paliskunnan aluetta. (Laki saamelaiskäräjistä N:o 974/1995 4§)

Viranomaisten on varattava saamelaiskäräjille tilaisuus tulla kuulluksi ja neuvotella kaikista laajakantoisista ja merkittävistä toimenpiteistä, jotka voivat välittömästi ja erityisellä tavalla vaikuttaa saamelaisten asemaan alkuperäiskansana ja jotka koskevat saamelaisten kotiseutualueella yhdyskuntasuunnittelua, valtionmaan, suojelualueiden ja erämaa-alueiden hoitoa, käyttöä, vuokrausta ja luovutusta, kaivoskivennäisten valtausta ja kaivospiirin perustamista tarkoittavia lupahakemuksia taikka muuta vastaavaa saamelaisten kieleen, kulttuuriin tai heidän asemaansa alkuperäiskansana vaikuttava alueiden käyttöön liittyvää asiaa.

Metsähallituksen hallinnassa olevien luonnonvarojen hoito, käyttö ja suojelu on sovittava yhteen Saamelaiskäräjistä annetussa laissa tarkoitettua saamelaisten kotiseutualueella siten, että saamelaisten kulttuurin harjoittamisen edellytykset turvataan, sekä poronhoitolaissa tarkoitettua poronhoitoalueella siten, että poronhoitolaissa säädetyt velvoitteet täytetään.

Porotalouden ja luontaiselinkeinojen rahoituslain mukaisissa toimenpiteissä on kiinnitettävä erityistä huomiota saamelaisten mahdollisuuksiin ylläpitää ja kehittää kulttuurimuotoonsa kuuluvia elinkeinoja saamelaisten kotiseutualueella.

Saamelaisten kotiseutualueella metsätalouden tulisi käyttää luontaista uudistamista sille soveltuvilla kohteilla ja välttää maanpinnan voimakasta käsittelyä.



Erityisesti poronhoitoa varten tarkoitettu alueen raja.

Rajan pohjoispuoleisella alueella olevaa valtion maata ei saa käyttää sillä tavoin, että siitä aiheutuu huomattavaa haittaa poronhoidolle. Valtion maan luovuttaminen tai vuokraaminen saa tapahtua vain sillä ehdolla, että maanomistajalla tai vuokramiehellä ei ole oikeutta saada korvausta porojen aiheuttamasta vahingosta. (Poronhoitolain 2.2 §:n mukaan)



Luontaiselinkeinolain mukainen raja.

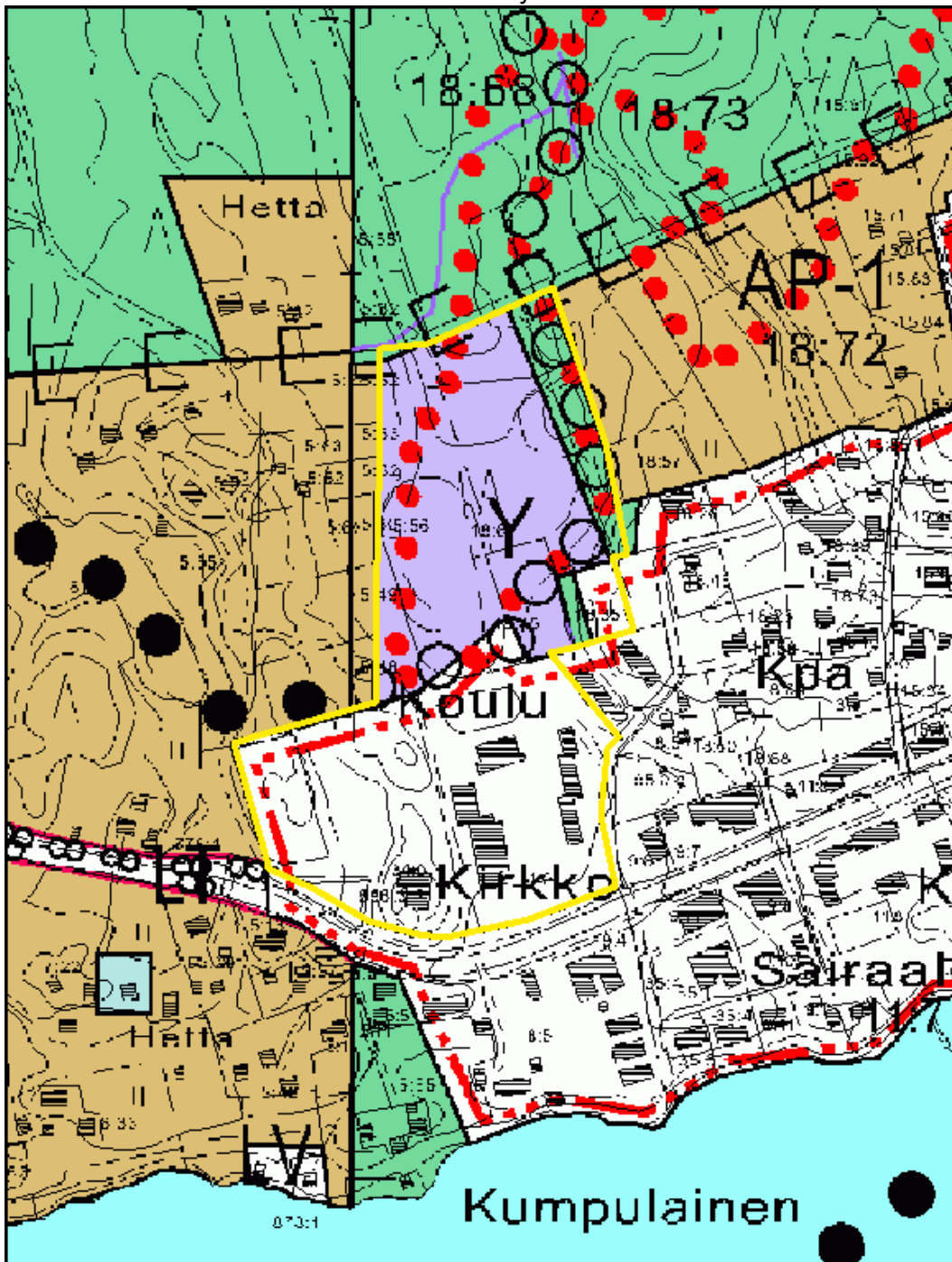
Merkinnällä osoitetaan luontaiselinkeinolain mukaista rajaa, jonka pohjoispuolella sovelletaan luontaiselinkeinolain tavoitteita.

4.4 Yleiskaava

Suunnittelualueen pohjoisosassa on voimassa vuonna 2007 hyväksytty Hetan ympäristön ranta-alueiden osayleiskaava. Aluetta koskevat kaavamerkinnyt Y (Yleisten rakennusten alue) ja MY (Maa- ja metsätalousvaltainen alue, jolla on erityisiä ympäristöarvoja). Alueen itä- ja länsipuolille on merkitty pientalovaltaiset asuntoalueet ja pohjoispuolelle MY -alue.

Yleiskaavassa suunnittelualueelle on merkitty myös ulkoilureitti sekä kunto- tai kilpalatu. Alueen pohjoisreunaa sivuaa moottorikelkkailureitti.

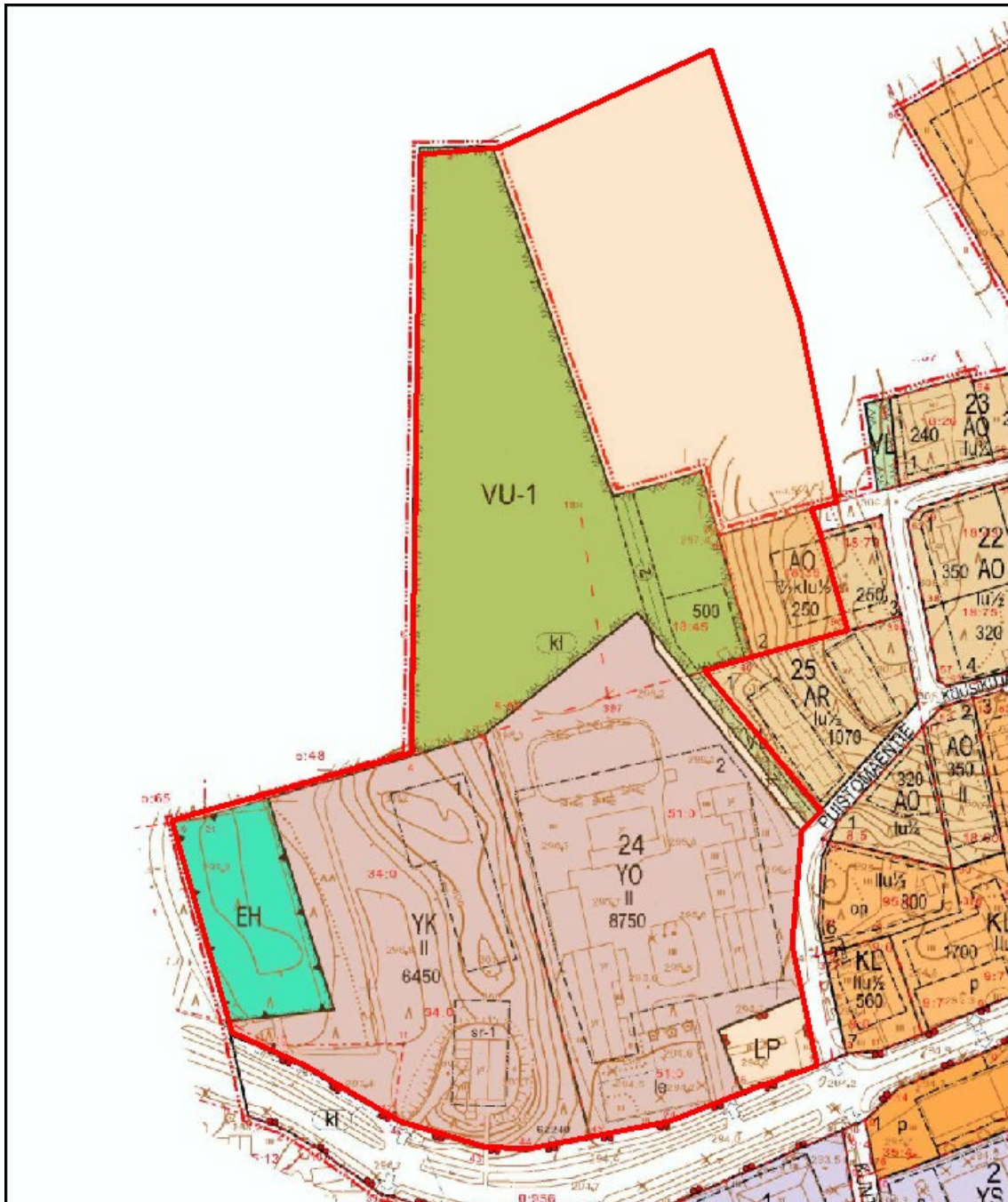
Alueen eteläosassa ei ole voimassa olevaa yleiskaavaa.



Ote yleiskaavasta.

4.5 Asemakaava

Suunnittelualueella on voimassa 20.5.2011 hyväksytty Hetan asemakaava ja asemakaavan muutos.



Ote asemakaavasta.

Suunnittelualueeseen kohdistuvat kaavamerkinnät YK (kirkkojen ja muiden seurakunnallisten rakennusten korttelialue), YO (opetustoimintaa palvelevien rakennusten

korttelialue), EH (hautausmaa-alue), LP (yleinen pysäköintialue), AO (erillispientalojen korttelialue) ja VU-1 (urheilu- ja virkistyspalvelujen alue).

Suunnittelualue rajautuu etelässä Ounastien liikennealueeseen ja lännessä Puistomäentien katualueeseen. Lännessä asemakaavoitettava alue rajautuu myös asumiseen tarkoitettuihin AO ja AR -alueisiin. Suunnittelualan itä- ja pohjoispuoli on asemakaavoittamatonta aluetta.

4.6 Maisema ja luonto

Suunnittelualueella ei ole tiedossa uhanalaisten lajien esiintymiä eikä arvokkaita kohteita.

4.7 Kulttuuriympäristö

Suunnittelualueella sijaitsee Hetan kirkko, joka sisältyy valtakunnallisesti merkittävään rakennettuun kulttuuriympäristökohteeseen (RKY 2009) ”Enontekiön jälleenrakennuskauden julkinen rakentaminen”. Suunnittelualueella ei ole tiedossa kiinteitä muinaisjäännöksiä eikä rakennusperinnön kannalta arvokkaita kohteita.

5. OSALLISET

Kaavan osallisia ovat maanomistajat ja ne, joiden asumiseen, työntekoon tai muihin oloihin kaava saattaa huomattavasti vaikuttaa, sekä viranomaiset ja yhteisöt, joiden toimialaa suunnittelussa käsitellään. Osallisille ja kunnan jäsenille varataan mahdollisuus osallistua kaavan valmisteluun, arvioida kaavan vaikutuksia sekä lausua kirjallisesti tai suullisesti mielipiteensä asiasta.

Tässä asemakaavassa osallisia ovat:

- Lapin ELY-keskus
- Lapin liitto
- Saamelaismuseo Siida
- Lapin pelastuslaitos
- kuntalaiset ja paikallisyhteisöt
- maanomistajat ja rajanaapurit
- Näkkälän paliskunta
- Saamelaiskäräjät
- Enontekiön Sähkö Oy
- Enontekiön Vesihuolto Oy

6. SELVITYKSET JA ARVIOITAVAT VAIKUTUKSET

Maankäyttö- ja rakennuslain mukaan kaavaa laadittaessa on selvitettävä suunnitelman toteuttamisen ympäristövaikutukset (MRL 9 § ja MRA 1 §). Työn kuluessa arvioidaan asemakaavan muutoksen vaikutuksia mm. ihmisten elinoloihin ja ympäristöön, rakennettuun ympäristöön, liikenteeseen, maisemaan, luontoon, palveluihin ja teknisen huollon järjestämiseen. Vaikutuksen arvioinnin tarkoituksena on selvittää tarpeellisessa määrin kaavan toteuttamisen aiheuttamat vaikutukset ennakolta. Kaavan vaikutuksia selvitettäessä otetaan huomioon kaavan tehtävä ja tarkoitus.

7. VIRANOMAISYHTEISTYÖ

Lapin ELY-keskus edistää ja ohjaa Enontekiön kaavoitusta ja vastaa kaavojen viranomaisohjauksesta vaikutuksiltaan valtakunnallisten ja merkittävien maakunnallisten asioiden osalta.

8. OSALLISTUMINEN

Osalliset voivat ottaa osaa kaavan valmisteluun, arvioida sen vaikutuksia ja lausua kaavasta mielipiteensä. Viranomaisilta ja tarvittavin osin myös muilta tahoilta pyydetään erilliset lausunnot.

Osallinen voi olla yhteydessä kaavan laatijaan ja kunnan virkamiehiin kaavaan liittyvissä asioissa koko kaavaprosessin ajan. Kaavoituksen eri vaiheissa esitetyt mielipiteet ja muistutukset kirjataan kaavaselostukseen tai erilliseen raporttiin, jossa esitetään kirjalliset vastineet mielipiteisiin ja muistutuksiin.

Osallisten erityiset kuulemisvaiheet ovat seuraavat:

Palaute OAS:sta

- Osallinen voi antaa vapaamuotoisesti palautetta OAS:sta.

Mielipide kaavan valmisteluvaiheessa

- Osallinen voi esittää mielipiteen kaavaluonnoksesta. Mielipiteen esittämistapa ja osoite ilmoitetaan valmisteluvaiheen kuulemisen kuulutuksen yhteydessä.

Muistutus kaavaehdotuksesta

- Osallinen voi jättää kirjallisen muistutuksen kaavaehdotuksesta. Ohjeet ilmoitetaan kuulutuksessa.
- Niille muistutuksen tehneille, jotka ovat samalla ilmoittaneet osoitteensa, laaditaan kirjallinen vastine.
- Mikäli haluaa henkilökohtaisen erillisen tiedotteen kaavan hyväksymisestä, sen voi mainita muistutuksen yhteydessä.

Valitus kaavan hyväksymisestä

- Kaavan hyväksymistä koskevasta kunnanvaltuuston päätöksestä voi valittaa Pohjois-Suomen hallinto-oikeudelle. Koska vain laillisuusperusteet ovat oikeudellisesti merkityksellisiä, on kaavan sisältöön liittyvät seikat suositeltavaa tuoda esille mahdollisimman varhain kaavan kuulemisvaiheiden yhteydessä.

9. KAAVOITUSMENETTELY JA TAVOITEAIKATAULU

Loka-marraskuu 2023

- Vireille tulon kuulutus ja OAS nähtäville

Helmikuu 2024

- Kaavaluonnos nähtäville

Maaliskuu 2024

-
- Palautteen käsittely
 - Ehdotuksen valmistelu

Huhtikuu 2024

- Kaavaehdotus nähtäville

Toukokuu 2024

- Palautteen käsittely

Kesäkuu 2024

- Hyväksymiskäsittely

Heinäkuu 2024

- Valitusaika ja voimaantulo

Valitusaika kaavan hyväksymistä koskevasta päätöksestä on 7 + 30 päivää siitä, kun pöytäkirja on ollut nähtävänä yleisessä tietoverkossa. Kaava saa lainvoiman valitusajan jälkeen, mikäli päätöksestä ei ole valitettu Pohjois-Suomen hallinto-oikeuteen. Kun päätös on saanut lainvoiman, kaavan voimaantulosta kuulutetaan.

10. YHTEYSTIEDOT

Enontekiön kunta
Ounastie 165
99400 Enontekiö
Sähköposti: kirjaamo(at)enontekio.fi

Maankäyttöinsinööri Kai Takkunen
etunimi.sukunimi(at)enontekio.fi
puh. 040 571 6537