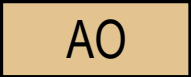

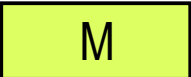




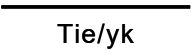
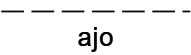
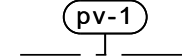
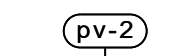
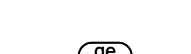
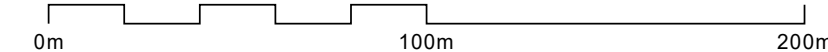


### Ranta-asemakaavamerkinntät:

- |   |    |   |
|---|----|---|
|    | AO | Erillispientalojen korttelialue.  |
|    | RA | Loma-asuntojen korttelialue.  |
|    | M  | Maa- ja metsätalousalue.  |
|    |    | 3 m kaava-alueen rajan ulkopuolella oleva viiva.  |
|    |    | Korttelin, korttelinosan ja alueen raja.  |
|    |    | Ohjeellinen alueen tai osa-alueen raja.   |
| <b>75</b>   |    | Korttelin numero.   |
| 1   |    | Ohjeellisen tontin numero.  |
| 120   |    | Rakennusoikeus kerrosalaneliömetreinä.  |
|   |    | Roomalainen numero osoittaa rakennusten, rakennuksen tai sen osan suurimman sallitun kerrosluvun.   |
| lu½   |    | Murtoluku roomalaisen numeron jäljessä osoittaa, kuinka suuren osan rakennuksen suurimman kerroksen alasta ullakon tasolla saa käyttää kerrosalaan laskettavaksi tilaksi.   |
|   |    | Rakennusala.  |
|  |    | Yksityistie.  |
|  |    | Ohjeellinen ajoyhteys.  |
|  |    | Pohjaveden muodostumisalue.   |
|  |    | Vedenhankintakäyttöön soveltuva pohjavesialue.  |
|  |    | Arvokas tuulikerrostuma, jolla on merkittäviä geologisia arvoja. Alueen luonnonarvoja vaarantavat toimenpiteet ovat kiellettyjä. Valtakunnallisesti arvokkaalla kohteella ei tule tehdä geologisiin arvoihin vaikuttavia voimakkaita maanmuokkaustoimenpiteitä, kuten esimerkiksi syviä maaleikkauksia. |

MAANMITTAUSLAITOKSEN 29.8.1991 HYVÄKSYMÄN RANTAKAAVAN POHJAKARTAN TÄYDENNYS  
HYVÄKSYTTY 13.9.2022

MITTAKAAVA 1:2000



### RANTA-ASEMAKAAVAMÄÄRÄYKSET

1. RAKENNUSTEN PÄÄASIAISSIENÄ JULKISIVUMATERIAALINA TULEE KÄYTTÄÄ LUONNONVÄRISTÄ TAI TUMMAHOKSI KÄSITELTYÄ PUUTA. LISÄKSI VOIDAAN KÄYTTÄÄ LUONNONKIVEÄ.
2. RAKENNUKSISSA TULEE OLLA HARJAKATTO TAI PULPETTIKATTO, KATEMATERIAALEINA HYVÄKSYTÄÄN TUMMASÄVYINEN BITUMIHUOPA, KIVIAINEINEN LEVY, TIILI, TURVE TAI VASTAAVA.
3. RAKENNUKSET, PIHATIED, AUTOPAIKAT, TIET, ULKOILUREITIT JA TEKNISEN HUOLLON VERKOSTOT ON RAKENNETTAVA SITEN, ETTÄ MAHDOLLISIMMAN VÄHÄN RIKOTAAN MAANPINTAA, MUUTETAAN SEN TASOA TAI KAADETAAN PUUSTOA. VAURIOITUNEET ALUEET ON KORJATTAVA YMPÄRISTÖÖNSÄ SOPIVIKSI.
4. RAKENNUSPAIKAN RAKENTAMATTOMAT OSAT ON SÄILYTETTÄVÄ JA HOIDETTAVA LUONNONMUKAISINA.
5. VESIHUOLTOLAITOKSEN TOIMINTA-ALUEELLA KAIKKI JÄTEVEDEET ON JOHDETTAVA VIEMÄRIIN. MUILLA ALUEILLA JÄTEVEDEET ON KÄSITELTÄVÄ VALTIONEUVOSTON ASETUKSEN 157/2017 MUKAISESTI.
6. RAKENTAMISESSA TULEE OTTAA HUOMIOON VALTAKUNNALLISESTI ARVOKKAAN TUULI- JA RANTA-KERROSTUMAN LUONTOARVOT.
7. RANTA-ASEMAKAAVA-ALUE SIJAITSEE OSITTAIN POHJAVESIALUEELLA. ALUEELLA EI SAA TOTEUTTAA POHJAVEDEN LAATUA TAI MÄÄRÄÄ VAARANTAVIA RAKENTAMISTOIMENPITEITÄ TAI TOIMINTOJA. ALUEELLA TAPAHTUVAA RAKENTAMISTA JA MUITA TOIMINTOJA RAJOITTAAN POHJAVEDEN PILAAMISKIELTO (YSL 17 §) JA OHJAA VESITALOUSHANKKEEN YLEINEN LUVANVARAISUUS (VL 3:2 §).

# ENONTEKIÖ SAAJONTIE

## YLI-KYRÖN RANTA-ASEMAKAAVAN MUUTOS 1:2000

RANTA-ASEMAKAAVAN MUUTOS KOSKEE KORTTELEITA 75 JA 76  
SEKÄ MAA- JA METSÄTALOUSALUETTA.

RANTA-ASEMAKAAVAN MUUTOKSELLA MUODOSTUU KORTTELI 200.

KAAVOITUKSEN VIREILLETULO 18.5.2022  
VALMISTELUVAIHEEN KUULEMINEN \_\_\_-\_\_\_-202\_\_  
KAVAEHDOTUS JULKISESTI NÄHTÄVILLÄ \_\_\_-\_\_\_-202\_\_

ENONTEKIÖLLÄ 27.1.2023

KAI TAKKUNEN  
MAANKÄYTTÖINSINÖÖRI

KUNNANVALTUUSTON HYVÄKSYMISPÄÄTÖS \_\_\_-202\_\_, § \_\_